


Lärmaktionsplan Schienen- und Gewerbelärm Hockenheim

Schienenverkehr - Bestand 2006  
Darstellung der Emissionsdaten nach VBUSch

Schiene	DBr dB	DBü dB	DFb dB	DRa dB	Lm,E,RS day dB(A)	Lm,E,RS evening dB(A)	Lm,E,RS night dB(A)
4020 - Rheintalbahn	0,0	0,0	2,0	0,0	71,5	71,5	72,1
4020 - Rheintalbahn	0,0	0,0	2,0	0,0	71,5	71,5	72,1
4020 - Rheintalbahn	0,0	0,0	2,0	0,0	71,2	71,2	71,7
4020 - Rheintalbahn	0,0	0,0	2,0	0,0	71,2	71,2	71,7
4080 - Schnellbahntrasse	0,0	0,0	2,0	0,0	68,7	68,7	66,6
4080 - Schnellbahntrasse	0,0	0,0	2,0	0,0	68,7	68,7	66,6
4080 - Schnellbahntrasse	0,0	0,0	2,0	0,0	68,5	68,5	67,6
4080 - Schnellbahntrasse	0,0	0,0	2,0	0,0	68,5	68,5	67,6



# Lärmaktionsplan Schienen- und Gewerbelärm Hockenheim

## Schiennenverkehr - Bestand 2006 Darstellung der Emissionsdaten nach VBUSch

### Legende

Schiene		Name der Schienenwege
DBr	dB	Pegeldifferenz durch Brücken
DBü	dB	Pegeldifferenz durch Bahnübergänge
DFb	dB	Pegeldifferenz durch unterschiedliche Fahrbahnen
DRa	dB	Pegeldifferenz durch Gleisbögen mit engen Radien
Lm,E,RS day	dB(A)	Emissionspegel aufgrund des Rad-Schiene-Geräusches (6-18 Uhr)
Lm,E,RS evening	dB(A)	Emissionspegel aufgrund des Rad-Schiene-Geräusches (18-22 Uhr)
Lm,E,RS night	dB(A)	Emissionspegel aufgrund des Rad-Schiene-Geräusches (22-6 Uhr)

Lärmaktionsplan Schienen- und Gewerbelärm Hockenheim

Schienenverkehr - Bestand 2006  
Angaben über lärmbelastete Flächen gemäß 34. BImSchV

Stadtviertel-Nummer	Flächengröße [m²]	Anzahl Bewohner	Pegelintervalle	EU Flächenstatistik Größe [m²]	
				Lden	Ln
Alle Gebiete	7749641	20845	> 55 > 65 > 75	1695859 230894 -	687521 3195 -
1.1	380439	2494	> 55 > 65 > 75	874 - -	- - -
1.2	346093	2216	> 55 > 65 > 75	- - -	- - -
1.3	189852	1100	> 55 > 65 > 75	- - -	- - -
1.4	246501	2397	> 55 > 65 > 75	- - -	- - -
2.1	450004	2069	> 55 > 65 > 75	237011 18693 -	61816 - -
2.2	394601	1704	> 55 > 65 > 75	149293 8925 -	48511 371 -
2.3	1084981	935	> 55 > 65 > 75	163843 - -	3461 - -
3.1	221059	1156	> 55 > 65 > 75	176810 20171 -	87934 - -
4.1	410661	2581	> 55 > 65 > 75	129222 - -	155 - -
4.2	233741	1373	> 55 > 65 > 75	178689 47018 -	121611 1588 -
4.3	370809	1102	> 55 > 65 > 75	183903 7679 -	28499 - -
4.4	138737	1125	> 55 > 65 > 75	92908 365 -	14175 - -
5.1	1905590	503	> 55 > 65 > 75	176173 33136 -	129943 - -
5.2	1376572	90	> 55 > 65 > 75	207133 94907 -	191416 1236 -

Lärmaktionsplan Schienen- und Gewerbelärm Hockenheim

Schienenverkehr - Bestand 2006  
Angaben über die geschätzte Zahl lärmbelasteter Gebäude gemäß 34. BImSchV

Stadtviertel-Nummer	Flächengröße [m²]	Anzahl Bewohner	Pegelintervalle	Anzahl Wohnungen		Anzahl Schulen		Anzahl Khs./Alth.		Anzahl Kindergärten		
				Lden	Ln	Lden	Ln	Lden	Ln	Lden	Ln	
Alle Gebiete	7749641	20845	50 - 55	2395	1835	6	1	-	2	4	1	
			55 - 60	2134	538	3	-	2	-	2	-	
			60 - 65	763	38	-	-	-	-	-	-	-
			65 - 70	87	-	-	-	-	-	-	-	-
			70 - 75	-	-	-	-	-	-	-	-	-
			> 75	-	-	-	-	-	-	-	-	-
1.1	380439	2494	50 - 55	212	-	1	-	-	-	-	-	
			55 - 60	1	-	-	-	-	-	-	-	
			60 - 65	-	-	-	-	-	-	-	-	
			65 - 70	-	-	-	-	-	-	-	-	
			70 - 75	-	-	-	-	-	-	-	-	
			> 75	-	-	-	-	-	-	-	-	
1.2	346093	2216	50 - 55	136	-	-	-	-	-	1	-	
			55 - 60	-	-	-	-	-	-	-	-	
			60 - 65	-	-	-	-	-	-	-	-	
			65 - 70	-	-	-	-	-	-	-	-	
			70 - 75	-	-	-	-	-	-	-	-	
			> 75	-	-	-	-	-	-	-	-	
1.3	189852	1100	50 - 55	-	-	-	-	-	-	-	-	
			55 - 60	-	-	-	-	-	-	-	-	
			60 - 65	-	-	-	-	-	-	-	-	
			65 - 70	-	-	-	-	-	-	-	-	
			70 - 75	-	-	-	-	-	-	-	-	
			> 75	-	-	-	-	-	-	-	-	
1.4	246501	2397	50 - 55	-	-	-	-	-	-	-	-	
			55 - 60	-	-	-	-	-	-	-	-	
			60 - 65	-	-	-	-	-	-	-	-	
			65 - 70	-	-	-	-	-	-	-	-	
			70 - 75	-	-	-	-	-	-	-	-	
			> 75	-	-	-	-	-	-	-	-	
2.1	450004	2069	50 - 55	328	316	5	1	-	-	2	-	
			55 - 60	364	115	3	-	-	-	1	-	
			60 - 65	160	6	-	-	-	-	-	-	
			65 - 70	18	-	-	-	-	-	-	-	
			70 - 75	-	-	-	-	-	-	-	-	
			> 75	-	-	-	-	-	-	-	-	

Genest und Partner Ingenieurgesellschaft mbH Parkstr. 70 67061 Ludwigshafen

Anlage 2b,  
Seite 1  
zum Gutachten  
Nr. 028C9 G

Lärmaktionsplan Schienen- und Gewerbelärm Hockenheim

Schienenverkehr - Bestand 2006  
Angaben über die geschätzte Zahl lärmbelasteter Gebäude gemäß 34. BImSchV

Stadtviertel-Nummer	Flächengröße [m²]	Anzahl Bewohner	Pegelintervalle	Anzahl Wohnungen		Anzahl Schulen		Anzahl Khs./Alth.		Anzahl Kindergärten	
				Lden	Ln	Lden	Ln	Lden	Ln	Lden	Ln
2.2	394601	1704	50 - 55	209	356	-	-	-	-	-	-
			55 - 60	394	92	-	-	-	-	-	-
			60 - 65	138	12	-	-	-	-	-	-
			65 - 70	21	-	-	-	-	-	-	-
			70 - 75	-	-	-	-	-	-	-	-
			> 75	-	-	-	-	-	-	-	-
2.3	1084981	935	50 - 55	285	32	-	-	-	-	1	-
			55 - 60	76	-	-	-	-	-	-	-
			60 - 65	-	-	-	-	-	-	-	-
			65 - 70	-	-	-	-	-	-	-	-
			70 - 75	-	-	-	-	-	-	-	-
			> 75	-	-	-	-	-	-	-	-
3.1	221059	1156	50 - 55	88	322	-	-	-	2	-	-
			55 - 60	335	91	-	-	2	-	-	-
			60 - 65	139	2	-	-	-	-	-	-
			65 - 70	6	-	-	-	-	-	-	-
			70 - 75	-	-	-	-	-	-	-	-
			> 75	-	-	-	-	-	-	-	-
4.1	410661	2581	50 - 55	729	104	-	-	-	-	-	1
			55 - 60	194	-	-	-	-	-	1	-
			60 - 65	1	-	-	-	-	-	-	-
			65 - 70	-	-	-	-	-	-	-	-
			70 - 75	-	-	-	-	-	-	-	-
			> 75	-	-	-	-	-	-	-	-
4.2	233741	1373	50 - 55	46	397	-	-	-	-	-	-
			55 - 60	354	177	-	-	-	-	-	-
			60 - 65	244	10	-	-	-	-	-	-
			65 - 70	27	-	-	-	-	-	-	-
			70 - 75	-	-	-	-	-	-	-	-
			> 75	-	-	-	-	-	-	-	-
4.3	370809	1102	50 - 55	227	16	-	-	-	-	-	-
			55 - 60	78	-	-	-	-	-	-	-
			60 - 65	1	-	-	-	-	-	-	-
			65 - 70	-	-	-	-	-	-	-	-
			70 - 75	-	-	-	-	-	-	-	-
			> 75	-	-	-	-	-	-	-	-

Genest und Partner Ingenieurgesellschaft mbH Parkstr. 70 67061 Ludwigshafen

Anlage 2b,  
Seite 2  
zum Gutachten  
Nr. 028C9 G

Lärmaktionsplan Schienen- und Gewerbelärm Hockenheim

Schienenverkehr - Bestand 2006  
Angaben über die geschätzte Zahl lärmbelasteter Gebäude gemäß 34. BImSchV

Stadtviertel-Nummer	Flächengröße [m²]	Anzahl Bewohner	Pegelintervalle	Anzahl Wohnungen		Anzahl Schulen		Anzahl Khs./Alth.		Anzahl Kindergärten	
				Lden	Ln	Lden	Ln	Lden	Ln	Lden	Ln
4.4	138737	1125	50 - 55	135	279	-	-	-	-	-	-
			55 - 60	326	38	-	-	-	-	-	-
			60 - 65	59	-	-	-	-	-	-	-
			65 - 70	-	-	-	-	-	-	-	-
			70 - 75	-	-	-	-	-	-	-	-
			> 75	-	-	-	-	-	-	-	-
5.1	1905590	503	50 - 55	-	11	-	-	-	-	-	-
			55 - 60	10	24	-	-	-	-	-	-
			60 - 65	19	8	-	-	-	-	-	-
			65 - 70	14	-	-	-	-	-	-	-
			70 - 75	-	-	-	-	-	-	-	-
			> 75	-	-	-	-	-	-	-	-
5.2	1376572	90	50 - 55	-	1	-	-	-	-	-	-
			55 - 60	1	1	-	-	-	-	-	-
			60 - 65	2	-	-	-	-	-	-	-
			65 - 70	-	-	-	-	-	-	-	-
			70 - 75	-	-	-	-	-	-	-	-
			> 75	-	-	-	-	-	-	-	-

Genest und Partner Ingenieurgesellschaft mbH Parkstr. 70 67061 Ludwigshafen

Anlage 2b,  
Seite 3  
zum Gutachten  
Nr. 028C9 G

# Lärmaktionsplan Schienen- und Gewerbelärm Hockenheim

## Schienenverkehr - Bestand 2006 Angaben über die geschätzte Zahl lärmbelasteter Einwohner gemäß 34. BImSchV

Stadtviertel-Nummer	Flächengröße [m <sup>2</sup> ]	Anzahl Bewohner	Pegelintervalle	Anzahl Einwohner	
				Lden	Ln
Alle Gebiete	7749641	20845	50 - 55	4898	3774
			55 - 60	4401	1110
			60 - 65	1573	80
			65 - 70	179	-
			70 - 75	-	-
			> 75	-	-
			1.1	380439	2494
			55 - 60	2	-
			60 - 65	-	-
			65 - 70	-	-
			70 - 75	-	-
			> 75	-	-
1.2	346093	2216	50 - 55	286	-
			55 - 60	-	-
			60 - 65	-	-
			65 - 70	-	-
			70 - 75	-	-
			> 75	-	-
1.3	189852	1100	50 - 55	-	-
			55 - 60	-	-
			60 - 65	-	-
			65 - 70	-	-
			70 - 75	-	-
			> 75	-	-
1.4	246501	2397	50 - 55	-	-
			55 - 60	-	-
			60 - 65	-	-
			65 - 70	-	-
			70 - 75	-	-
			> 75	-	-
2.1	450004	2069	50 - 55	675	654
			55 - 60	753	239
			60 - 65	334	13
			65 - 70	39	-
			70 - 75	-	-
			> 75	-	-
2.2	394601	1704	50 - 55	436	745
			55 - 60	824	192
			60 - 65	289	24
			65 - 70	44	-
			70 - 75	-	-
			> 75	-	-
2.3	1084981	935	50 - 55	574	68
			55 - 60	160	-
			60 - 65	-	-
			65 - 70	-	-
			70 - 75	-	-
			> 75	-	-
3.1	221059	1156	50 - 55	183	658
			55 - 60	688	177
			60 - 65	276	4
			65 - 70	10	-
			70 - 75	-	-
			> 75	-	-
4.1	410661	2581	50 - 55	1476	212
			55 - 60	397	-
			60 - 65	3	-
			65 - 70	-	-
			70 - 75	-	-
			> 75	-	-

# Lärmaktionsplan Schienen- und Gewerbelärm Hockenheim

## Schienenverkehr - Bestand 2006

Angaben über die geschätzte Zahl lärmbelasteter Einwohner gemäß 34. BImSchV

Stadtviertel-Nummer	Flächengröße [m <sup>2</sup> ]	Anzahl Bewohner	Pegelintervalle	Anzahl Einwohner	
				Lden	Ln
4.2	233741	1373	50 - 55	96	797
			55 - 60	711	370
			60 - 65	505	21
			65 - 70	56	-
			70 - 75	-	-
			> 75	-	-
4.3	370809	1102	50 - 55	462	32
			55 - 60	160	-
			60 - 65	1	-
			65 - 70	-	-
			70 - 75	-	-
			> 75	-	-
4.4	138737	1125	50 - 55	282	581
			55 - 60	680	79
			60 - 65	122	-
			65 - 70	-	-
			70 - 75	-	-
			> 75	-	-
5.1	1905590	503	50 - 55	-	24
			55 - 60	22	51
			60 - 65	40	17
			65 - 70	30	-
			70 - 75	-	-
			> 75	-	-
5.2	1376572	90	50 - 55	-	3
			55 - 60	3	1
			60 - 65	3	-
			65 - 70	-	-
			70 - 75	-	-
			> 75	-	-



# Lärmaktionsplan Schienen- und Gewerbelärm Hockenheim

## Hockenheimring - Bestand 2011 - Rennen-A Angaben über lärmbelastete Flächen gemäß 34. BImSchV

Stadtviertel-Nummer	Flächengröße [m²]	Anzahl Bewohner	Pegelintervalle	EU Flächenstatistik Größe [m²]	
				Lden	Ln
Alle Gebiete	7749641	20845	> 55 > 65 > 75	1046653 42550 -	- - -
1.1	380439	2494	> 55 > 65 > 75	53003 - -	- - -
1.2	346093	2216	> 55 > 65 > 75	241352 597 -	- - -
1.3	189852	1100	> 55 > 65 > 75	20564 - -	- - -
1.4	246501	2397	> 55 > 65 > 75	80240 - -	- - -
2.1	450004	2069	> 55 > 65 > 75	- - -	- - -
2.2	394601	1704	> 55 > 65 > 75	- - -	- - -
2.3	1084981	935	> 55 > 65 > 75	- - -	- - -
3.1	221059	1156	> 55 > 65 > 75	- - -	- - -
4.1	410661	2581	> 55 > 65 > 75	169968 - -	- - -
4.2	233741	1373	> 55 > 65 > 75	38364 - -	- - -
4.3	370809	1102	> 55 > 65 > 75	329811 41953 -	- - -
4.4	138737	1125	> 55 > 65 > 75	83031 - -	- - -
5.1	1905590	503	> 55 > 65 > 75	- - -	- - -
5.2	1376572	90	> 55 > 65 > 75	30320 - -	- - -

# Lärmaktionsplan Schienen- und Gewerbelärm Hockenheim

## Hockenheimring - Bestand 2011 - Rennen-A Angaben über die geschätzte Zahl lärmbelasteter Gebäude gemäß 34. BImSchV

Stadtviertel-Nummer	Flächengröße [m <sup>2</sup> ]	Anzahl Bewohner	Pegelintervalle	EU Gebäudestatistik			
				Wohnungen Lden	Schulen Lden	Krankenhäuser Lden	Kindergärten Lden
Alle Gebiete	7749641	20845	50 - 55	1784	2	2	2
			55 - 60	2153	1	-	1
			60 - 65	836	1	-	2
			65 - 70	104	-	-	1
			70 - 75	-	-	-	-
			> 75	-	-	-	-
1.1	380439	2494	50 - 55	433	-	-	-
			55 - 60	255	1	-	-
			60 - 65	7	-	-	-
			65 - 70	-	-	-	-
			70 - 75	-	-	-	-
			> 75	-	-	-	-
1.2	346093	2216	50 - 55	121	-	-	-
			55 - 60	398	-	-	-
			60 - 65	324	1	-	-
			65 - 70	27	-	-	1
			70 - 75	-	-	-	-
			> 75	-	-	-	-
1.3	189852	1100	50 - 55	208	-	-	-
			55 - 60	116	-	-	1
			60 - 65	0	-	-	-
			65 - 70	-	-	-	-
			70 - 75	-	-	-	-
			> 75	-	-	-	-
1.4	246501	2397	50 - 55	249	-	-	-
			55 - 60	321	-	-	-
			60 - 65	98	-	-	1
			65 - 70	4	-	-	-
			70 - 75	-	-	-	-
			> 75	-	-	-	-
2.1	450004	2069	50 - 55	25	2	-	2
			55 - 60	-	-	-	-
			60 - 65	-	-	-	-
			65 - 70	-	-	-	-
			70 - 75	-	-	-	-
			> 75	-	-	-	-
2.2	394601	1704	50 - 55	-	-	-	-
			55 - 60	-	-	-	-
			60 - 65	-	-	-	-
			65 - 70	-	-	-	-
			70 - 75	-	-	-	-
			> 75	-	-	-	-
2.3	1084981	935	50 - 55	-	-	-	-
			55 - 60	-	-	-	-
			60 - 65	-	-	-	-
			65 - 70	-	-	-	-
			70 - 75	-	-	-	-
			> 75	-	-	-	-
3.1	221059	1156	50 - 55	22	-	2	-
			55 - 60	-	-	-	-
			60 - 65	-	-	-	-
			65 - 70	-	-	-	-
			70 - 75	-	-	-	-
			> 75	-	-	-	-
4.1	410661	2581	50 - 55	330	-	-	-
			55 - 60	529	-	-	-
			60 - 65	70	-	-	1
			65 - 70	-	-	-	-
			70 - 75	-	-	-	-
			> 75	-	-	-	-

Lärmaktionsplan Schienen- und Gewerbelärm Hockenheim

Hockenheimring - Bestand 2011 - Rennen-A  
 Angaben über die geschätzte Zahl lärmbelasteter Gebäude gemäß 34. BImSchV

Stadtviertel-Nummer	Flächengröße [m²]	Anzahl Bewohner	Pegelintervalle	EU Gebäudestatistik			
				Wohnungen Lden	Schulen Lden	Krankenhäuser Lden	Kindergärten Lden
4.2	233741	1373	50 - 55	227	-	-	-
			55 - 60	149	-	-	-
			60 - 65	2	-	-	-
			65 - 70	-	-	-	-
			70 - 75	-	-	-	-
			> 75	-	-	-	-
4.3	370809	1102	50 - 55	72	-	-	-
			55 - 60	128	-	-	-
			60 - 65	232	-	-	-
			65 - 70	73	-	-	-
			70 - 75	-	-	-	-
			> 75	-	-	-	-
4.4	138737	1125	50 - 55	97	-	-	-
			55 - 60	256	-	-	-
			60 - 65	102	-	-	-
			65 - 70	-	-	-	-
			70 - 75	-	-	-	-
			> 75	-	-	-	-
5.1	1905590	503	50 - 55	-	-	-	-
			55 - 60	-	-	-	-
			60 - 65	-	-	-	-
			65 - 70	-	-	-	-
			70 - 75	-	-	-	-
			> 75	-	-	-	-
5.2	1376572	90	50 - 55	0	-	-	-
			55 - 60	-	-	-	-
			60 - 65	-	-	-	-
			65 - 70	-	-	-	-
			70 - 75	-	-	-	-
			> 75	-	-	-	-

# Lärmaktionsplan Schienen- und Gewerbelärm Hockenheim

## Hockenheimring - Bestand 2011 - Rennen-A Angaben über die geschätzte Zahl lärmbelasteter Einwohner gemäß 34. BImSchV

Stadtviertel-Nummer	Flächengröße [m <sup>2</sup> ]	Anzahl Bewohner	Pegelintervalle	Anzahl Einwohner	
				Lden	Ln
Alle Gebiete	7749641	20845	50 - 55	3656	-
			55 - 60	4445	-
			60 - 65	1724	-
			65 - 70	216	-
			70 - 75	-	-
			> 75	-	-
1.1	380439	2494	50 - 55	878	-
			55 - 60	522	-
			60 - 65	14	-
			65 - 70	-	-
			70 - 75	-	-
			> 75	-	-
1.2	346093	2216	50 - 55	253	-
			55 - 60	834	-
			60 - 65	679	-
			65 - 70	56	-
			70 - 75	-	-
			> 75	-	-
1.3	189852	1100	50 - 55	436	-
			55 - 60	243	-
			60 - 65	1	-
			65 - 70	-	-
			70 - 75	-	-
			> 75	-	-
1.4	246501	2397	50 - 55	520	-
			55 - 60	673	-
			60 - 65	206	-
			65 - 70	8	-
			70 - 75	-	-
			> 75	-	-
2.1	450004	2069	50 - 55	50	-
			55 - 60	-	-
			60 - 65	-	-
			65 - 70	-	-
			70 - 75	-	-
			> 75	-	-
2.2	394601	1704	50 - 55	-	-
			55 - 60	-	-
			60 - 65	-	-
			65 - 70	-	-
			70 - 75	-	-
			> 75	-	-
2.3	1084981	935	50 - 55	-	-
			55 - 60	-	-
			60 - 65	-	-
			65 - 70	-	-
			70 - 75	-	-
			> 75	-	-
3.1	221059	1156	50 - 55	45	-
			55 - 60	-	-
			60 - 65	-	-
			65 - 70	-	-
			70 - 75	-	-
			> 75	-	-
4.1	410661	2581	50 - 55	669	-
			55 - 60	1070	-
			60 - 65	136	-
			65 - 70	-	-
			70 - 75	-	-
			> 75	-	-

# Lärmaktionsplan Schienen- und Gewerbelärm Hockenheim

## Hockenheimring - Bestand 2011 - Rennen-A Angaben über die geschätzte Zahl lärmbelasteter Einwohner gemäß 34. BImSchV

Stadtviertel-Nummer	Flächengröße [m <sup>2</sup> ]	Anzahl Bewohner	Pegelintervalle	Anzahl Einwohner	
				Lden	Ln
4.2	233741	1373	50 - 55	458	-
			55 - 60	308	-
			60 - 65	4	-
			65 - 70	-	-
			70 - 75	-	-
			> 75	-	-
4.3	370809	1102	50 - 55	144	-
			55 - 60	262	-
			60 - 65	474	-
			65 - 70	152	-
			70 - 75	-	-
			> 75	-	-
4.4	138737	1125	50 - 55	202	-
			55 - 60	534	-
			60 - 65	211	-
			65 - 70	-	-
			70 - 75	-	-
			> 75	-	-
5.1	1905590	503	50 - 55	-	-
			55 - 60	-	-
			60 - 65	-	-
			65 - 70	-	-
			70 - 75	-	-
			> 75	-	-
5.2	1376572	90	50 - 55	1	-
			55 - 60	-	-
			60 - 65	-	-
			65 - 70	-	-
			70 - 75	-	-
			> 75	-	-

# Lärmaktionsplan Schienen- und Gewerbelärm Hockenheim

## Hockenheimring - Bestand 2011 - Test-A Angaben über lärmbelastete Flächen gemäß 34. BImSchV

Stadtviertel-Nummer	Flächengröße [m <sup>2</sup> ]	Anzahl Bewohner	Pegelintervalle	EU Flächenstatistik Größe [m <sup>2</sup> ]	
				Lden	Ln
Alle Gebiete	7749641	20845	> 55 > 65 > 75	756759 4005 -	- - -
1.1	380439	2494	> 55 > 65 > 75	15109 - -	- - -
1.2	346093	2216	> 55 > 65 > 75	204967 - -	- - -
1.3	189852	1100	> 55 > 65 > 75	3797 - -	- - -
1.4	246501	2397	> 55 > 65 > 75	52169 - -	- - -
2.1	450004	2069	> 55 > 65 > 75	- - -	- - -
2.2	394601	1704	> 55 > 65 > 75	- - -	- - -
2.3	1084981	935	> 55 > 65 > 75	- - -	- - -
3.1	221059	1156	> 55 > 65 > 75	- - -	- - -
4.1	410661	2581	> 55 > 65 > 75	83148 - -	- - -
4.2	233741	1373	> 55 > 65 > 75	17969 - -	- - -
4.3	370809	1102	> 55 > 65 > 75	322937 4005 -	- - -
4.4	138737	1125	> 55 > 65 > 75	55745 - -	- - -
5.1	1905590	503	> 55 > 65 > 75	- - -	- - -
5.2	1376572	90	> 55 > 65 > 75	918 - -	- - -

# Lärmaktionsplan Schienen- und Gewerbelärm Hockenheim

## Hockenheimring - Bestand 2011 - Test-A Angaben über die geschätzte Zahl lärmbelasteter Gebäude gemäß 34. BImSchV

Stadtviertel-Nummer	Flächengröße [m <sup>2</sup> ]	Anzahl Bewohner	Pegelintervalle	Wohnungen Lden	EU Gebäudestatistik		
					Schulen Lden	Krankenhäuser Lden	Kindergärten Lden
Alle Gebiete	7749641	20845	50 - 55	2059	1	1	1
			55 - 60	1715	1	-	3
			60 - 65	471	1	-	1
			65 - 70	16	-	-	-
			70 - 75	-	-	-	-
			> 75	-	-	-	-
1.1	380439	2494	50 - 55	430	-	-	-
			55 - 60	106	1	-	-
			60 - 65	-	-	-	-
			65 - 70	-	-	-	-
			70 - 75	-	-	-	-
			> 75	-	-	-	-
1.2	346093	2216	50 - 55	197	-	-	-
			55 - 60	442	-	-	-
			60 - 65	197	1	-	1
			65 - 70	1	-	-	-
			70 - 75	-	-	-	-
			> 75	-	-	-	-
1.3	189852	1100	50 - 55	206	-	-	-
			55 - 60	39	-	-	1
			60 - 65	-	-	-	-
			65 - 70	-	-	-	-
			70 - 75	-	-	-	-
			> 75	-	-	-	-
1.4	246501	2397	50 - 55	306	-	-	-
			55 - 60	242	-	-	1
			60 - 65	46	-	-	-
			65 - 70	0	-	-	-
			70 - 75	-	-	-	-
			> 75	-	-	-	-
2.1	450004	2069	50 - 55	7	1	-	1
			55 - 60	-	-	-	-
			60 - 65	-	-	-	-
			65 - 70	-	-	-	-
			70 - 75	-	-	-	-
			> 75	-	-	-	-
2.2	394601	1704	50 - 55	-	-	-	-
			55 - 60	-	-	-	-
			60 - 65	-	-	-	-
			65 - 70	-	-	-	-
			70 - 75	-	-	-	-
			> 75	-	-	-	-
2.3	1084981	935	50 - 55	-	-	-	-
			55 - 60	-	-	-	-
			60 - 65	-	-	-	-
			65 - 70	-	-	-	-
			70 - 75	-	-	-	-
			> 75	-	-	-	-
3.1	221059	1156	50 - 55	8	-	1	-
			55 - 60	-	-	-	-
			60 - 65	-	-	-	-
			65 - 70	-	-	-	-
			70 - 75	-	-	-	-
			> 75	-	-	-	-
4.1	410661	2581	50 - 55	455	-	-	-
			55 - 60	368	-	-	1
			60 - 65	10	-	-	-
			65 - 70	-	-	-	-
			70 - 75	-	-	-	-
			> 75	-	-	-	-

Lärmaktionsplan Schienen- und Gewerbelärm Hockenheim

Hockenheimring - Bestand 2011 - Test-A  
 Angaben über die geschätzte Zahl lärmbelasteter Gebäude gemäß 34. BImSchV

Stadtviertel-Nummer	Flächengröße [m <sup>2</sup> ]	Anzahl Bewohner	Pegelintervalle	EU Gebäudestatistik			
				Wohnungen Lden	Schulen Lden	Krankenhäuser Lden	Kindergärten Lden
4.2	233741	1373	50 - 55	244	-	-	-
			55 - 60	57	-	-	-
			60 - 65	0	-	-	-
			65 - 70	-	-	-	-
			70 - 75	-	-	-	-
			> 75	-	-	-	-
4.3	370809	1102	50 - 55	75	-	-	-
			55 - 60	179	-	-	-
			60 - 65	206	-	-	-
			65 - 70	15	-	-	-
			70 - 75	-	-	-	-
			> 75	-	-	-	-
4.4	138737	1125	50 - 55	130	-	-	-
			55 - 60	283	-	-	-
			60 - 65	13	-	-	-
			65 - 70	-	-	-	-
			70 - 75	-	-	-	-
			> 75	-	-	-	-
5.1	1905590	503	50 - 55	-	-	-	-
			55 - 60	-	-	-	-
			60 - 65	-	-	-	-
			65 - 70	-	-	-	-
			70 - 75	-	-	-	-
			> 75	-	-	-	-
5.2	1376572	90	50 - 55	-	-	-	-
			55 - 60	-	-	-	-
			60 - 65	-	-	-	-
			65 - 70	-	-	-	-
			70 - 75	-	-	-	-
			> 75	-	-	-	-



# Lärmaktionsplan Schienen- und Gewerbelärm Hockenheim

## Hockenheimring - Bestand 2011 - Test-A Angaben über die geschätzte Zahl lärmbelasteter Einwohner gemäß 34. BImSchV

Stadtviertel-Nummer	Flächengröße [m <sup>2</sup> ]	Anzahl Bewohner	Pegelintervalle	Anzahl Einwohner	
				Lden	Ln
Alle Gebiete	7749641	20845	50 - 55	4234	-
			55 - 60	3540	-
			60 - 65	974	-
			65 - 70	33	-
			70 - 75	-	-
			> 75	-	-
			1.1	380439	2494
			55 - 60	215	-
			60 - 65	-	-
			65 - 70	-	-
			70 - 75	-	-
			> 75	-	-
1.2	346093	2216	50 - 55	413	-
			55 - 60	926	-
			60 - 65	412	-
			65 - 70	2	-
			70 - 75	-	-
			> 75	-	-
			1.3	189852	1100
			55 - 60	82	-
			60 - 65	-	-
			65 - 70	-	-
			70 - 75	-	-
			> 75	-	-
1.4	246501	2397	50 - 55	641	-
			55 - 60	507	-
			60 - 65	95	-
			65 - 70	0	-
			70 - 75	-	-
			> 75	-	-
			2.1	450004	2069
			55 - 60	-	-
			60 - 65	-	-
			65 - 70	-	-
			70 - 75	-	-
			> 75	-	-
2.2	394601	1704	50 - 55	-	-
			55 - 60	-	-
			60 - 65	-	-
			65 - 70	-	-
			70 - 75	-	-
			> 75	-	-
			2.3	1084981	935
			55 - 60	-	-
			60 - 65	-	-
			65 - 70	-	-
			70 - 75	-	-
			> 75	-	-
3.1	221059	1156	50 - 55	15	-
			55 - 60	-	-
			60 - 65	-	-
			65 - 70	-	-
			70 - 75	-	-
			> 75	-	-
			4.1	410661	2581
			55 - 60	739	-
			60 - 65	17	-
			65 - 70	-	-
			70 - 75	-	-
			> 75	-	-

Lärmaktionsplan Schienen- und Gewerbelärm Hockenheim

Hockenheimring - Bestand 2011 - Test-A  
Angaben über die geschätzte Zahl lärmbelasteter Einwohner gemäß 34. BImSchV

Stadtviertel-Nummer	Flächengröße [m <sup>2</sup> ]	Anzahl Bewohner	Pegelintervalle	Anzahl Einwohner	
				Lden	Ln
4.2	233741	1373	50 - 55	495	-
			55 - 60	119	-
			60 - 65	0	-
			65 - 70	-	-
			70 - 75	-	-
			> 75	-	-
4.3	370809	1102	50 - 55	152	-
			55 - 60	365	-
			60 - 65	423	-
			65 - 70	32	-
			70 - 75	-	-
			> 75	-	-
4.4	138737	1125	50 - 55	272	-
			55 - 60	588	-
			60 - 65	28	-
			65 - 70	-	-
			70 - 75	-	-
			> 75	-	-
5.1	1905590	503	50 - 55	-	-
			55 - 60	-	-
			60 - 65	-	-
			65 - 70	-	-
			70 - 75	-	-
			> 75	-	-
5.2	1376572	90	50 - 55	-	-
			55 - 60	-	-
			60 - 65	-	-
			65 - 70	-	-
			70 - 75	-	-
			> 75	-	-

# Lärmaktionsplan Schienen- und Gewerbelärm Hockenheim

## Hockenheimring - Bestand 2011 - Rennen-B Angaben über lärmbelastete Flächen gemäß 34. BImSchV

Stadtviertel-Nummer	Flächengröße [m²]	Anzahl Bewohner	Pegelintervalle	EU Flächenstatistik Größe [m²]	
				Lden	Ln
Alle Gebiete	7749641	20845	> 55 > 65 > 75	281939	-
1.1	380439	2494	> 55 > 65 > 75	-	-
1.2	346093	2216	> 55 > 65 > 75	79288	-
1.3	189852	1100	> 55 > 65 > 75	-	-
1.4	246501	2397	> 55 > 65 > 75	2626	-
2.1	450004	2069	> 55 > 65 > 75	-	-
2.2	394601	1704	> 55 > 65 > 75	-	-
2.3	1084981	935	> 55 > 65 > 75	-	-
3.1	221059	1156	> 55 > 65 > 75	-	-
4.1	410661	2581	> 55 > 65 > 75	853	-
4.2	233741	1373	> 55 > 65 > 75	-	-
4.3	370809	1102	> 55 > 65 > 75	199007	-
4.4	138737	1125	> 55 > 65 > 75	165	-
5.1	1905590	503	> 55 > 65 > 75	-	-
5.2	1376572	90	> 55 > 65 > 75	-	-

# Lärmaktionsplan Schienen- und Gewerbelärm Hockenheim


## Hockenheimring - Bestand 2011 - Rennen-B Angaben über die geschätzte Zahl lärmbelasteter Gebäude gemäß 34. BImSchV

Stadtviertel-Nummer	Flächengröße [m <sup>2</sup> ]	Anzahl Bewohner	Pegelintervalle	EU Gebäudestatistik			
				Wohnungen Lden	Schulen Lden	Krankenhäuser Lden	Kindergärten Lden
Alle Gebiete	7749641	20845	50 - 55	1715	1	-	3
			55 - 60	471	1	1	
			60 - 65	16	-	-	
			65 - 70	-	-	-	
			70 - 75	-	-	-	
			> 75	-	-	-	
1.1	380439	2494	50 - 55	106	1	-	-
			55 - 60	-	-	-	
			60 - 65	-	-	-	
			65 - 70	-	-	-	
			70 - 75	-	-	-	
			> 75	-	-	-	
1.2	346093	2216	50 - 55	442	-	-	-
			55 - 60	197	1	1	
			60 - 65	1	-	-	
			65 - 70	-	-	-	
			70 - 75	-	-	-	
			> 75	-	-	-	
1.3	189852	1100	50 - 55	39	-	-	1
			55 - 60	-	-	-	
			60 - 65	-	-	-	
			65 - 70	-	-	-	
			70 - 75	-	-	-	
			> 75	-	-	-	
1.4	246501	2397	50 - 55	242	-	-	1
			55 - 60	46	-	-	
			60 - 65	0	-	-	
			65 - 70	-	-	-	
			70 - 75	-	-	-	
			> 75	-	-	-	
2.1	450004	2069	50 - 55	-	-	-	-
			55 - 60	-	-	-	
			60 - 65	-	-	-	
			65 - 70	-	-	-	
			70 - 75	-	-	-	
			> 75	-	-	-	
2.2	394601	1704	50 - 55	-	-	-	-
			55 - 60	-	-	-	
			60 - 65	-	-	-	
			65 - 70	-	-	-	
			70 - 75	-	-	-	
			> 75	-	-	-	
2.3	1084981	935	50 - 55	-	-	-	-
			55 - 60	-	-	-	
			60 - 65	-	-	-	
			65 - 70	-	-	-	
			70 - 75	-	-	-	
			> 75	-	-	-	
3.1	221059	1156	50 - 55	-	-	-	-
			55 - 60	-	-	-	
			60 - 65	-	-	-	
			65 - 70	-	-	-	
			70 - 75	-	-	-	
			> 75	-	-	-	
4.1	410661	2581	50 - 55	368	-	-	1
			55 - 60	10	-	-	
			60 - 65	-	-	-	
			65 - 70	-	-	-	
			70 - 75	-	-	-	
			> 75	-	-	-	

Lärmaktionsplan Schienen- und Gewerbelärm Hockenheim

Hockenheimring - Bestand 2011 - Rennen-B  
 Angaben über die geschätzte Zahl lärmbelasteter Gebäude gemäß 34. BImSchV

Stadtviertel-Nummer	Flächengröße [m <sup>2</sup> ]	Anzahl Bewohner	Pegelintervalle	EU Gebäudestatistik			
				Wohnungen Lden	Schulen Lden	Krankenhäuser Lden	Kindergärten Lden
4.2	233741	1373	50 - 55	57	-	-	-
			55 - 60	0	-	-	-
			60 - 65	-	-	-	-
			65 - 70	-	-	-	-
			70 - 75	-	-	-	-
			> 75	-	-	-	-
4.3	370809	1102	50 - 55	179	-	-	-
			55 - 60	206	-	-	-
			60 - 65	15	-	-	-
			65 - 70	-	-	-	-
			70 - 75	-	-	-	-
			> 75	-	-	-	-
4.4	138737	1125	50 - 55	283	-	-	-
			55 - 60	13	-	-	-
			60 - 65	-	-	-	-
			65 - 70	-	-	-	-
			70 - 75	-	-	-	-
			> 75	-	-	-	-
5.1	1905590	503	50 - 55	-	-	-	-
			55 - 60	-	-	-	-
			60 - 65	-	-	-	-
			65 - 70	-	-	-	-
			70 - 75	-	-	-	-
			> 75	-	-	-	-
5.2	1376572	90	50 - 55	-	-	-	-
			55 - 60	-	-	-	-
			60 - 65	-	-	-	-
			65 - 70	-	-	-	-
			70 - 75	-	-	-	-
			> 75	-	-	-	-



Lärmaktionsplan Schienen- und Gewerbelärm Hockenheim

Hockenheimring - Bestand 2011 - Rennen-B  
Angaben über die geschätzte Zahl lärmbelasteter Einwohner gemäß 34. BImSchV

Stadtviertel-Nummer	Flächengröße [m <sup>2</sup> ]	Anzahl Bewohner	Pegelintervalle	Anzahl Einwohner	
				Lden	Ln
Alle Gebiete	7749641	20845	50 - 55	3540	-
			55 - 60	974	-
			60 - 65	33	-
			65 - 70	-	-
			70 - 75	-	-
			> 75	-	-
1.1	380439	2494	50 - 55	215	-
			55 - 60	-	-
			60 - 65	-	-
			65 - 70	-	-
			70 - 75	-	-
			> 75	-	-
1.2	346093	2216	50 - 55	926	-
			55 - 60	412	-
			60 - 65	2	-
			65 - 70	-	-
			70 - 75	-	-
			> 75	-	-
1.3	189852	1100	50 - 55	82	-
			55 - 60	-	-
			60 - 65	-	-
			65 - 70	-	-
			70 - 75	-	-
			> 75	-	-
1.4	246501	2397	50 - 55	507	-
			55 - 60	95	-
			60 - 65	0	-
			65 - 70	-	-
			70 - 75	-	-
			> 75	-	-
2.1	450004	2069	50 - 55	-	-
			55 - 60	-	-
			60 - 65	-	-
			65 - 70	-	-
			70 - 75	-	-
			> 75	-	-
2.2	394601	1704	50 - 55	-	-
			55 - 60	-	-
			60 - 65	-	-
			65 - 70	-	-
			70 - 75	-	-
			> 75	-	-
2.3	1084981	935	50 - 55	-	-
			55 - 60	-	-
			60 - 65	-	-
			65 - 70	-	-
			70 - 75	-	-
			> 75	-	-
3.1	221059	1156	50 - 55	-	-
			55 - 60	-	-
			60 - 65	-	-
			65 - 70	-	-
			70 - 75	-	-
			> 75	-	-
4.1	410661	2581	50 - 55	739	-
			55 - 60	17	-
			60 - 65	-	-
			65 - 70	-	-
			70 - 75	-	-
			> 75	-	-

Lärmaktionsplan Schienen- und Gewerbelärm Hockenheim

Hockenheimring - Bestand 2011 - Rennen-B  
Angaben über die geschätzte Zahl lärmbelasteter Einwohner gemäß 34. BImSchV

Stadtviertel-Nummer	Flächengröße [m <sup>2</sup> ]	Anzahl Bewohner	Pegelintervalle	Anzahl Einwohner	
				Lden	Ln
4.2	233741	1373	50 - 55	119	-
			55 - 60	0	-
			60 - 65	-	-
			65 - 70	-	-
			70 - 75	-	-
			> 75	-	-
4.3	370809	1102	50 - 55	365	-
			55 - 60	423	-
			60 - 65	32	-
			65 - 70	-	-
			70 - 75	-	-
			> 75	-	-
4.4	138737	1125	50 - 55	588	-
			55 - 60	28	-
			60 - 65	-	-
			65 - 70	-	-
			70 - 75	-	-
			> 75	-	-
5.1	1905590	503	50 - 55	-	-
			55 - 60	-	-
			60 - 65	-	-
			65 - 70	-	-
			70 - 75	-	-
			> 75	-	-
5.2	1376572	90	50 - 55	-	-
			55 - 60	-	-
			60 - 65	-	-
			65 - 70	-	-
			70 - 75	-	-
			> 75	-	-

# Lärmaktionsplan Schienen- und Gewerbelärm Hockenheim

## Hockenheimring - Bestand 2011 - Rennen-C; Test-B, -C und -D Angaben über lärmbelastete Flächen gemäß 34. BImSchV

Stadtviertel-Nummer	Flächengröße [m²]	Anzahl Bewohner	Pegelintervalle	EU Flächenstatistik Größe [m²]	
				Lden	Ln
Alle Gebiete	7749641	20845	> 55 > 65 > 75	19332	-
1.1	380439	2494	> 55 > 65 > 75	-	-
1.2	346093	2216	> 55 > 65 > 75	-	-
1.3	189852	1100	> 55 > 65 > 75	-	-
1.4	246501	2397	> 55 > 65 > 75	-	-
2.1	450004	2069	> 55 > 65 > 75	-	-
2.2	394601	1704	> 55 > 65 > 75	-	-
2.3	1084981	935	> 55 > 65 > 75	-	-
3.1	221059	1156	> 55 > 65 > 75	-	-
4.1	410661	2581	> 55 > 65 > 75	-	-
4.2	233741	1373	> 55 > 65 > 75	-	-
4.3	370809	1102	> 55 > 65 > 75	19332	-
4.4	138737	1125	> 55 > 65 > 75	-	-
5.1	1905590	503	> 55 > 65 > 75	-	-
5.2	1376572	90	> 55 > 65 > 75	-	-



# Lärmaktionsplan Schienen- und Gewerbelärm Hockenheim


Hockenheimring - Bestand 2011 - Rennen-C; Test-B, -C und -D  
Angaben über die geschätzte Zahl lärmbelasteter Gebäude gemäß 34. BImSchV

Stadtviertel-Nummer	Flächengröße [m²]	Anzahl Bewohner	Pegelintervalle	EU Gebäudestatistik			
				Wohnungen Lden	Schulen Lden	Krankenhäuser Lden	Kindergärten Lden
Alle Gebiete	7749641	20845	50 - 55	621	1	-	1
			55 - 60	51	-	-	1
			60 - 65	-	-	-	-
			65 - 70	-	-	-	-
			70 - 75	-	-	-	-
			> 75	-	-	-	-
1.1	380439	2494	50 - 55	1	-	-	-
			55 - 60	-	-	-	-
			60 - 65	-	-	-	-
			65 - 70	-	-	-	-
			70 - 75	-	-	-	-
			> 75	-	-	-	-
1.2	346093	2216	50 - 55	254	1	-	-
			55 - 60	9	-	-	1
			60 - 65	-	-	-	-
			65 - 70	-	-	-	-
			70 - 75	-	-	-	-
			> 75	-	-	-	-
1.3	189852	1100	50 - 55	-	-	-	-
			55 - 60	-	-	-	-
			60 - 65	-	-	-	-
			65 - 70	-	-	-	-
			70 - 75	-	-	-	-
			> 75	-	-	-	-
1.4	246501	2397	50 - 55	71	-	-	1
			55 - 60	0	-	-	-
			60 - 65	-	-	-	-
			65 - 70	-	-	-	-
			70 - 75	-	-	-	-
			> 75	-	-	-	-
2.1	450004	2069	50 - 55	-	-	-	-
			55 - 60	-	-	-	-
			60 - 65	-	-	-	-
			65 - 70	-	-	-	-
			70 - 75	-	-	-	-
			> 75	-	-	-	-
2.2	394601	1704	50 - 55	-	-	-	-
			55 - 60	-	-	-	-
			60 - 65	-	-	-	-
			65 - 70	-	-	-	-
			70 - 75	-	-	-	-
			> 75	-	-	-	-
2.3	1084981	935	50 - 55	-	-	-	-
			55 - 60	-	-	-	-
			60 - 65	-	-	-	-
			65 - 70	-	-	-	-
			70 - 75	-	-	-	-
			> 75	-	-	-	-
3.1	221059	1156	50 - 55	-	-	-	-
			55 - 60	-	-	-	-
			60 - 65	-	-	-	-
			65 - 70	-	-	-	-
			70 - 75	-	-	-	-
			> 75	-	-	-	-
4.1	410661	2581	50 - 55	32	-	-	-
			55 - 60	-	-	-	-
			60 - 65	-	-	-	-
			65 - 70	-	-	-	-
			70 - 75	-	-	-	-
			> 75	-	-	-	-

Lärmaktionsplan Schienen- und Gewerbelärm Hockenheim

Hockenheimring - Bestand 2011 - Rennen-C; Test-B, -C und -D  
 Angaben über die geschätzte Zahl lärmbelasteter Gebäude gemäß 34. BImSchV

Stadtviertel-Nummer	Flächengröße [m <sup>2</sup> ]	Anzahl Bewohner	Pegelintervalle	EU Gebäudestatistik			
				Wohnungen Lden	Schulen Lden	Krankenhäuser Lden	Kindergärten Lden
4.2	233741	1373	50 - 55	0	-	-	-
			55 - 60	-	-	-	-
			60 - 65	-	-	-	-
			65 - 70	-	-	-	-
			70 - 75	-	-	-	-
			> 75	-	-	-	-
4.3	370809	1102	50 - 55	219	-	-	-
			55 - 60	42	-	-	-
			60 - 65	-	-	-	-
			65 - 70	-	-	-	-
			70 - 75	-	-	-	-
			> 75	-	-	-	-
4.4	138737	1125	50 - 55	43	-	-	-
			55 - 60	-	-	-	-
			60 - 65	-	-	-	-
			65 - 70	-	-	-	-
			70 - 75	-	-	-	-
			> 75	-	-	-	-
5.1	1905590	503	50 - 55	-	-	-	-
			55 - 60	-	-	-	-
			60 - 65	-	-	-	-
			65 - 70	-	-	-	-
			70 - 75	-	-	-	-
			> 75	-	-	-	-
5.2	1376572	90	50 - 55	-	-	-	-
			55 - 60	-	-	-	-
			60 - 65	-	-	-	-
			65 - 70	-	-	-	-
			70 - 75	-	-	-	-
			> 75	-	-	-	-



# Lärmaktionsplan Schienen- und Gewerbelärm Hockenheim

Hockenheimring - Bestand 2011 - Rennen-C; Test-B, -C und -D  
Angaben über die geschätzte Zahl lärmbelasteter Einwohner gemäß 34. BImSchV

Stadtviertel-Nummer	Flächengröße [m <sup>2</sup> ]	Anzahl Bewohner	Pegelintervalle	Anzahl Einwohner	
				Lden	Ln
Alle Gebiete	7749641	20845	50 - 55	1280	-
			55 - 60	106	-
			60 - 65	-	-
			65 - 70	-	-
			70 - 75	-	-
			> 75	-	-
1.1	380439	2494	50 - 55	1	-
			55 - 60	-	-
			60 - 65	-	-
			65 - 70	-	-
			70 - 75	-	-
			> 75	-	-
1.2	346093	2216	50 - 55	532	-
			55 - 60	18	-
			60 - 65	-	-
			65 - 70	-	-
			70 - 75	-	-
			> 75	-	-
1.3	189852	1100	50 - 55	-	-
			55 - 60	-	-
			60 - 65	-	-
			65 - 70	-	-
			70 - 75	-	-
			> 75	-	-
1.4	246501	2397	50 - 55	148	-
			55 - 60	1	-
			60 - 65	-	-
			65 - 70	-	-
			70 - 75	-	-
			> 75	-	-
2.1	450004	2069	50 - 55	-	-
			55 - 60	-	-
			60 - 65	-	-
			65 - 70	-	-
			70 - 75	-	-
			> 75	-	-
2.2	394601	1704	50 - 55	-	-
			55 - 60	-	-
			60 - 65	-	-
			65 - 70	-	-
			70 - 75	-	-
			> 75	-	-
2.3	1084981	935	50 - 55	-	-
			55 - 60	-	-
			60 - 65	-	-
			65 - 70	-	-
			70 - 75	-	-
			> 75	-	-
3.1	221059	1156	50 - 55	-	-
			55 - 60	-	-
			60 - 65	-	-
			65 - 70	-	-
			70 - 75	-	-
			> 75	-	-
4.1	410661	2581	50 - 55	58	-
			55 - 60	-	-
			60 - 65	-	-
			65 - 70	-	-
			70 - 75	-	-
			> 75	-	-

Lärmaktionsplan Schienen- und Gewerbelärm Hockenheim

Hockenheimring - Bestand 2011 - Rennen-C; Test-B, -C und -D  
 Angaben über die geschätzte Zahl lärmbelasteter Einwohner gemäß 34. BImSchV

Stadtviertel-Nummer	Flächengröße [m <sup>2</sup> ]	Anzahl Bewohner	Pegelintervalle	Anzahl Einwohner	
				Lden	Ln
4.2	233741	1373	50 - 55	0	-
			55 - 60	-	-
			60 - 65	-	-
			65 - 70	-	-
			70 - 75	-	-
			> 75	-	-
4.3	370809	1102	50 - 55	449	-
			55 - 60	88	-
			60 - 65	-	-
			65 - 70	-	-
			70 - 75	-	-
			> 75	-	-
4.4	138737	1125	50 - 55	90	-
			55 - 60	-	-
			60 - 65	-	-
			65 - 70	-	-
			70 - 75	-	-
			> 75	-	-
5.1	1905590	503	50 - 55	-	-
			55 - 60	-	-
			60 - 65	-	-
			65 - 70	-	-
			70 - 75	-	-
			> 75	-	-
5.2	1376572	90	50 - 55	-	-
			55 - 60	-	-
			60 - 65	-	-
			65 - 70	-	-
			70 - 75	-	-
			> 75	-	-

